Bodem en Bouwstoffen

Verkennend Bodemonderzoek

Torrentinusstraat 6
Gemert

rapport 2866R008-2

datum: 10 april 2018
opdrachtgever: Casper Kalb Projectaandrijving,
Rector de Vethstraat 16,
5425 VM Mortel.

Niets uit deze uitgave mag worden vermenigvuldigd en / of openbaar gemaakt zonder schriftelijke toestemming van Archimil BV. Op al onze werkzaamheden zijn de algemene leveringsvoorwaarden van toepassing, zoals gedeponeerd bij de Kamer van Koophandel te Eindhoven, onder nummer 17159750.

VERANTWOORDING

P. Heesakkers
Adviseur

Ing. B. van den Bosch
Teamleider

Archimil B.V. Koningsplein 18, 5721 GJ Asten, Tel.nr. 0493-671818 – Faxnr. 0493-671800, Email: info@archimil.nl
Archimil BV, Laagheidehof 5, 5804 XB Venray, telnr. 0478-515736
Rabobank Iban NL70RABO01636.28.580, Kvk nr. 17159750

SAMENVATTING

Voor een verklaring van de gebruikte terminologie met betrekking tot eventuele verontreinigingen verwijzen wij naar de 'circulaire bodemsanering 2013' en het 'besluit bodemkwaliteit'. Op een terrein aan de Torrentinusstraat 6 te Gemert is een verkennend bodemonderzoek uitgevoerd zoals voorgeschreven in de Nederlandse norm NEN 5740.

De geografische gegevens van de onderzoekslocatie staan weergegeven in het volgende overzicht:

Gemeente	Gemert-Bakel	
Adres	Torrentinusstraat 6 te Gemert	
Kadastraal	Sectie: N	Nr: 683
Coördinaten	X: 175.405	Y: 397.043
Oppervlakte onderzoekslocatie	Circa 400 m^2	

Het onderzoek is uitgevoerd op basis van de resultaten van het vooronderzoek van de onderzoekslocatie en de directe omgeving. Op basis van de in het vooronderzoek verzamelde gegevens is de locatie als niet-verdacht beschouwd. Veld- en laboratoriumwerkzaamheden zijn derhalve uitgevoerd conform de strategie onverdacht uit de NEN 5740.

Uit het onderzoek volgt dat de grond uit de zwak baksteenhoudende bovenlaag (0-0,5 m-mv) licht verontreinigd is met cadmium. De humushoudende grond uit de boven-/onderlaag (0-1,45 m-mv) is licht verontreinigd met zink. Het grondwater is licht verontreinigd met barium en nikkel.

De hypothese niet-verdachte locatie kan voor het grondwater worden aangenomen en dient voor de boven- en ondergrond formeel te worden verworpen op basis van de onderzoeksresultaten.

Naar aanleiding van bovenstaande conclusies merken wij op dat er ons inziens, op basis van de onderzoeksresultaten, geen restricties gesteld hoeven te worden aan aan- of verkoop van of aan toekomstige bouwactiviteiten op de onderzochte locatie.

De lichte verontreinigingen met cadmium en zink in de bovengrond en barium en nikkel in het grondwater vormen geen aanleiding tot het instellen van een nader onderzoek of het treffen van sanerende maatregelen.

Indien, bijvoorbeeld bij bouwactiviteiten, grond vrijkomt die op een andere locatie zal worden hergebruikt dan dient bepaald te worden wat de kwaliteit is in het kader van het besluit bodemkwaliteit.

De infiltratiewaarde (k-waarde) is vastgesteld op 1,52 m/dag. In de Leidraad Riolering, C2200 Hydraulisch functioneren van regenwatervoorzieningen, is gesteld dat goed infiltreren mogelijk is wanneer de k-waarde van de bodem in het gebied minimaal 1 m/dag bedraagt.

INHOUDSOPGAVE

SAMENVATTING

1 INLEIDING EN DOEL VAN HET ONDERZOEK 1

2 VOORONDERZOEK 3

2.1 GEOGRAFISCHE GEGEVENS 3
2.2 HUIDIG EN VOORMALIG BODEMGEBRUIK 3
2.2.1 Bodemonderzoeken 4
2.3 TOEKOMSTIG GEBRUIK 4
2.4 ALGEHELE BODEMKWALITEIT 4
2.5 BODEMOPBOUW EN (GEO-)HYDROLOGIE 5
2.6 CONCLUSIE VOORONDERZOEK 5

3 OPZET EN UITVOERING VAN HET ONDERZOEK 6

3.1 OPZET BODEMONDERZOEK 6
3.2 ANALYSEPAKKETTEN 6
3.3 UITVOERING BODEMONDERZOEK 7
3.4 BEPALING INFILTRATIE-CAPACITEIT 7

4 WIJZE VAN BEOORDELEN EN INTERPRETATIE 8

5 RESULTATEN 9

5.1 VELDWERK GROND 9
5.2 AANPASSING ONDERZOEKSOPZET 9
5.3 VELDWERK GRONDWATER 9
5.4 ANALYSERESULTATEN 9
5.4.1 Grondmengmonsters 9
5.4.2 Grondwatermonsters 10
5.5 INFILTRATIE ONDERZOEK 10

6 CONCLUSIES EN AANBEVELINGEN 12

Bijlage 1 ..... overzichtstekening
Bijlage 2 ..... vooronderzoek
Bijlage 3 ..... locatie en boringen
Bijlage 4 ..... boorstaten
Bijlage 5 ..... analyseresultaten
Bijlage 6 ..... referenties

1 INLEIDING EN DOEL VAN HET ONDERZOEK

In verband met de aanvraag van een omgevingsvergunning voor het achterterrein van de Torrentinus-straat 6 te Gemert is door Casper Kalb Projectaandrijving schriftelijk opdracht verleend om een verkennend bodemonderzoek op bovengenoemde locatie uit te voeren.

Het doel van het onderzoek bestaat uit het verkrijgen van inzicht in de kwaliteit van de grond en het freatische grondwater op het te onderzoeken terrein. Voor de milieuhygiënische verklaring kan dit onderzoek *dienen als bewijs* voor de kwaliteit van de ontvangende bodem (Regeling bodemkwaliteit artikel 4.3.4) in het kader van het Besluit Bodemkwaliteit.

Het onderzoek is uitgevoerd op basis van NEN 5740 [2] conform de BRL2000 met bijhorende protocollen van de Stichting Infrastructuur Kwaliteitsboring Bodemonderzoek [3]. De grondmengmonsters en het grondwatermonster zijn geanalyseerd op de parameters welke opgenomen zijn in het NEN-pakket of op eventueel verdachte componenten. De analyseresultaten zijn getoetst aan de achtergrond-, streef- en interventiewaarden, zoals vermeld in de Circulaire bodemsanering 2013 [8].

Het rapport is als volgt opgebouwd:

Hoofdstuk 2 geeft een beschrijving van de verzamelde gegevens van de onderzoekslocatie en/ of de daaromheen liggende percelen, welke tijdens het vooronderzoek naar voren zijn gekomen. De opzet en uitvoering van het onderzoek worden besproken in hoofdstuk 3. In hoofdstuk 4 wordt het toetsingskader van de resultaten gepresenteerd waarna in hoofdstuk 5 de gevonden resultaten besproken zullen worden. Tot slot worden in hoofdstuk 6 de conclusies besproken en worden enkele aanbevelingen gedaan. De in de tekst aangehaalde literatuurbronnen zijn opgenomen in bijlage 6.

Contactpersoon voor de opdrachtgever was de heer C. Kalb.

Luchtfoto onderzoekslocatie en omgeving

2 VOORONDERZOEK

Het vooronderzoek met betrekking tot het bodemonderzoek is uitgevoerd op het standaardniveau, conform NEN 5725. Het vooronderzoek heeft zich gericht op de onderzoekslocatie en de direct aanliggende percelen vanaf de grens van het onderzoeksgebied tot aan 25 meter buiten het onderzoeksgebied. Het doel van het vooronderzoek is het verzamelen van relevante informatie over de locatie van het bodemonderzoek, door het opvragen van informatie bij de opdrachtgever, de eigenaar en de gemeente, houden van interviews, uitvoeren van terreininspectie en archiefonderzoek. De te verzamelen informatie heeft betrekking op het voormalige gebruik, het huidige gebruik, het toekomstige gebruik, de bodemopbouw, de geohydrologische situatie en financieel-juridische aspecten.

Hiervoor worden de volgende informatiebronnen geraadpleegd: milieuvergunningdossiers, archief bodemonderzoeken, etc. In bijlage 2 is een overzicht weergegeven van deze (geraadpleegde) informatiebronnen en de verkregen informatie.

Op basis van de verzamelde informatie wordt het veld- en chemisch onderzoek goed voorbereid en wordt de onderzoekshypothese voor het verkennend of nader bodemonderzoek opgesteld. Ook worden de resultaten van het vooronderzoek gebruikt bij de interpretatie van de resultaten van het bodemonderzoek.

2.1 Geografische gegevens

De geografische gegevens van de onderzoekslocatie staan weergegeven in het volgende overzicht:

Gemeente	Gemert-Bakel	
Adres	Torrentinusstraat 6 te Gemert	
Kadastraal	Sectie: N	Nr: 683
Coördinaten	X: 175.405	Y: 397.043
Oppervlakte onderzoekslocatie	Circa 400 m^2	

Op de onderzoekslocatie is er voor zover bekend geen sprake van een calamiteit of overtreding van voorschriften in het kader van de Wet Milieubeheer en/of Wet Bodembescherming en/of andere milieuregelgeving.

2.2 Huidig en voormalig bodemgebruik

Het onderzoeksterrein aan de Torrentinusstraat 6 te Gemert heeft een totale oppervlakte van circa 400 m^2 en grotendeels in gebruik als volière.

Het onderzoeksterrein is voor zover bekend niet opgehoogd met bodemvreemde materialen zoals puin, sintels of gebroken asfalt. Op de onderzoekslocatie hebben voor zover bekend geen olietanks in of op de bodem gelegen. Er zijn geen gegevens bekend omtrent eventuele activiteiten of calamiteiten op de onderzoekslocatie welke geleid kunnen hebben tot een bodemverontreiniging.

Uit de historische kaarten (bron: http://www.topotijdreis.nl) blijkt dat de onderzoekslocatie nooit bebouwd is geweest met een woning of bijgebouw. Op luchtfoto's van 2005 is de volière reeds zichtbaar. Onbekend is wanneer de volière daadwerkelijk is gebouwd.

1967

1993

2.2.1 Bodemonderzoeken

In het archief van de gemeente Gemert-Bakel noch in het eigen archief van Archimil zijn gegevens bekend van reeds uitgevoerde bodemonderzoeken op deze locatie.

Ter plaatse van de Torrentinusstraat zelf is in 2002 door de Kantersgroep Asten een indicatief bodemonderzoek uitgevoerd (rapport 0329R106, d.d. 12-07-2002). Uit de rapportage volgt dat de (puinhoudende) bovenlaag (0-0,5 m-mv) niet verontreinigd is met één van de componenten uit het standaardpakket voor grond. De grond uit de onderliggende bodemlagen is niet verontreinigd met één van de componenten waarop is onderzocht. Het grondwater is plaatselijk licht verontreinigd met zware metalen.

2.3 Toekomstig gebruik

Ter plaatse van het onderzoeksterrein zal in de nabije toekomst de voliere worden gesloopt en zal een herontwikkeling plaatsvinden.

2.4 Algehele bodemkwaliteit

De gemeente Gemert-Bakel maakt geen gebruik van een goedgekeurde bodemkwaliteitskaart en bodembeheerplan waarin diffuus verhoogde achtergrondgehalten aan verontreiniging zijn vastgelegd.

De gemeente Gemert maakt wel gebruik van een goedgekeurde bodemfunctieklassenkaart. Hierin heeft de locatie de functie wonen toegekend gekregen.

Van de regio zuidoost Brabant, noord- en midden Limburg is bekend dat er zich verhoogde achtergrondwaarden aan zware metalen in het grondwater manifesteren. Deze zijn enerzijds toe te schrijven aan uitloging uit deze verhardingen van zinkassen en depositie van zware metalen door het productieproces van deze zinkassen in de fabriek in Budel-Dorplein (diffuse verontreinigingen). Wanneer dit het geval is op een locatie zal de stof zink overheersen bij de verontreinigingen.

2.5 Bodemopbouw en (geo-)hydrologie

Het te onderzoeken terrein heeft een hoogteligging gelijk aan ca. 16,1 m + N.A.P. De opbouw van de ondergrond is schematisch weergegeven in figuur A.

Figuur A: opbouw ondergrond.

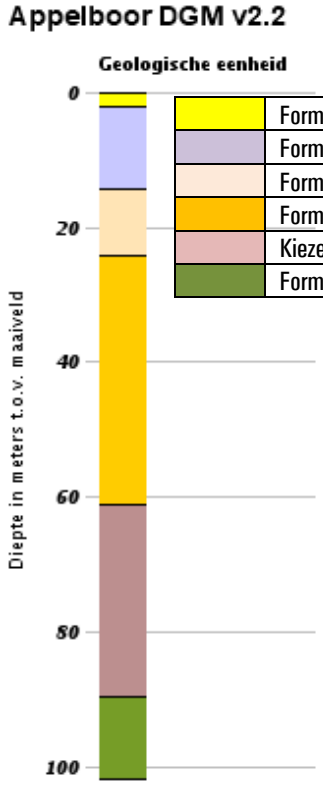

	Formatie van Boxtel	Zwak siltig fijn tot matig grof zand
	Formatie van Beegden	Zandige leem tot grind, uitkomst van Maasafzettingen
	Formatie van Stramproy	Uiteenlopende korrelgroottes, met plaatselijke leem, grind en kleilagen
	Formatie van Peize / Waalre	Fluviatiel wit of grijs grof zand en grind
	Kiezeloöliet formatie	Grof zand, grind en plaatselijk klei
	Formatie van Oosterhout	Middelgrof tot grof schelpenzand. Het bovenste deel bevat kleilagen

De freatische grondwaterspiegel bevindt zich op circa 1,25 m-mv. De stromingsrichting van het freatische grondwater is vermoedelijk westelijk gericht. De stromingsrichting van het grondwater in het eerste watervoerende pakket is globaal eveneens westelijk gericht. Voorgenoemde geohydrologische gegevens zijn ontleend aan de grondwaterkaart van Nederland [6].

2.6 Conclusie vooronderzoek

Het vooronderzoek heeft zich gericht zich op de onderzoekslocatie en de direct aanliggende percelen vanaf de grens van het onderzoeksgebied tot aan 25 meter buiten het onderzoeksgebied.

Op basis van bovenstaande gegevens kan de locatie vooralsnog als onverdacht worden beschouwd. Onderzoek dient plaats te vinden conform de strategie onverdacht niet-lijnvormig (ONV-NL) uit NEN 5740. In bijlage 3 is een tekening van de geografische afbakening van de onderzoekslocatie voor het bodemonderzoek opgenomen.

3 OPZET EN UITVOERING VAN HET ONDERZOEK

3.1 Opzet bodemonderzoek

Conform de strategie onverdacht niet-lijnvormig (ONV-NL) uit de NEN 5740 worden verspreid over de onderzoekslocatie onderstaand aantal boringen en peilbuizen geplaatst.

Aantal boringen			Aantal te analyseren (meng)monsters.		
Boring tot 0,5 m	En boring tot grondwater 1)	En boring met peilbuis	Grond		Grondwater
			Bovengrond	Ondergrond	
2	1	1	1	1	1

1) Indien de grondwaterspiegel zich ondieper dan 1,0 m beneden het maaiveld bevindt, geldt een boordiepte van 1,0 m. Indien de grondwaterspiegel zich dieper dan 2,0 m beneden het maaiveld bevindt, geldt een boordiepte van 2,0 m.

Van elke 50 cm bodemlaag of van iedere bodemlaag afzonderlijk worden tot de freatische grondwaterspiegel representatieve monsters genomen. De boringen worden gelijkmatig over de te onderzoeken locatie verdeeld volgens een systematisch patroon. In bijlage 3 is een situatieschets opgenomen waarin de plaatsen van de boringen en de peilbuizen zijn aangegeven.

3.2 Analysepakketten

De toegepaste NEN-pakketten bestaan uit:

Grond: standaardpakket grond:
Droge stof, Metalen (Ba,Cd,Co,Cu,Hg,Mo,Ni,Pb,Zn), Minerale Olie (GC) (C10 - C40), PAK (10 VROM), PCB (7)

Grondwater: standaardpakket grondwater:
Metalen (Ba,Cd,Co,Cu,Hg,Mo,Ni,Pb,Zn), Minerale olie (GC), Aromaten (BTEXN), Styreen, VOCl (11), Vinylchloride, 1,1 Dichlooretheen, 1,1-Dichloorpropaan, 1,2-Dichloorpropaan, 1,3-Dichloorpropaan, Bromoform

Ter bepaling van de achtergrond- en interventiewaarden wordt tenminste één representatief grond(meng)monster onderzocht op het gehalte aan lutum en organisch stof.

3.3 Uitvoering bodemonderzoek

De veldwerkzaamheden worden uitgevoerd volgens de NEN-normen en de protocollen van de Stichting Infra Kwaliteitsborging Bodemonderzoek [4]. De activiteiten bestaan uit:

1. het verrichten van de boringen en
2. het plaatsen van de peilbuis;
3. het bemonsteren van de grond en het grondwater;
4. visueel en organoleptisch onderzoek van de monsters.

De grondboringen worden voor zover mogelijk met handkracht uitgevoerd waarbij gebruik wordt gemaakt van een ongelakte Edelmanboor met een diameters van 6 tot 12 cm. Er wordt voor zover mogelijk geen werkwater gebruikt. Na elke boring wordt het boormateriaal met leidingwater schoongemaakt.

Voor het plaatsen van de peilbuis wordt geboord tot circa 1,5 meter beneden de freatische grondwaterspiegel. Het materiaal van de buis is slagvast P.V.C.. Het geperforeerde gedeelte wordt omgeven door een gewassen, paraffinevrije filterkous en gegloeid en gezeefd filtergrind. Het niet-geperforeerde gedeelte wordt met de oorspronkelijke grond omstort. Het boorgat wordt afgedicht met een laag zwelklei van ca. 30 cm.

De chemische analyses van de grond- en grondwatermonsters worden uitgevoerd door een AS3000 geaccrediteerd laboratorium. Hierbij wordt gebruik gemaakt van de voorbehandelings-, opwerkings-, en analysemethoden zoals beschreven in de NEN-normen en de protocollen van de Stichting Infra Kwaliteitsborging Bodemonderzoek [4].

3.4 Bepaling infiltratie-capaciteit

Ten behoeve van het bepalen van de doorlatendheid van de bodem (k-waarde) wordt de bodemopbouw beoordeeld en wordt één porchettest uitgevoerd, ook wel de omgekeerde boorgatmethode genaamd. Deze methode wordt toegepast voor het bepalen van de (voornamelijk horizontale) doorlatendheid van de grond op een diepte van circa 1,0 meter –mv en boven het grondwaterniveau.

Voor het bepalen van de doorlatendheid wordt een gat geboord met een diamater van circa tien centimeter tot een diepte van circa 50 cm boven de grondwaterstand. Vervolgens wordt een hoeveelheid water toegevoegd totdat de bodem rondom de peilbuis volledig is verzadigd. Nadat de bodem verzadigd is wordt het boorgaat opnieuw gevuld met water en wordt gemeten hoeveel tijd nodig is voordat het grondwaterniveau een bepaald vastgesteld meettraject heeft overbrugt. Aan de hand van de meetgegevens kan de doorlatendheid van de bodem worden bepaald.

4 WIJZE VAN BEOORDELEN EN INTERPRETATIE

Bij de beoordeling en interpretatie van de resultaten is gebruik gemaakt van de circulaire bodemsanering 2013. Deze circulaire definieert streefwaarden, achtergrondwaarden, interventiewaarden en tussenwaarden voor de beoordeling van de concentratieniveaus van diverse verontreinigingen in grond en grondwater.

In onderstaand overzicht worden deze toegelicht:
- de **Achtergrondwaarde** (grond) of **Streefwaarde** (grondwater) geeft het niveau aan waarbij, volgens de huidige inzichten, sprake is van een duurzame bodemkwaliteit. In geval er curatief gehandeld moet worden, geeft deze waarde het niveau aan dat bereikt moet worden om de functionele eigenschappen die de bodem voor mens, dier of plant heeft, volledig te herstellen;
- de **interventiewaarde (I)** geeft het niveau aan waarbij de functionele eigenschappen die de bodem heeft voor mens, dier en plant, ernstig zijn verminderd of dreigen te worden verminderd. Bij gehalten boven deze waarde is normaliter sprake van een ernstige verontreiniging en zal moeten worden bekeken of sanering urgent is;
- de **tussenwaarde (T = [S + I] / 2)** bevindt zich op de helft tussen de streef- en interventiewaarde. Boven deze waarde is in ieder geval, en onder deze waarde afhankelijk van bepaalde factoren zoals bodemtype, een nader onderzoek gewenst.

Deze waarden zijn afhankelijk van de grondsoort. Op basis van het lutum en het organische stofgehalte van de onderzochte grond, wordt een correctie uitgevoerd op de waarden zoals die voor een standaardbodem (lutum= 25% en humus= 10%) zijn vastgesteld.

Om de mate van verontreiniging weer te geven wordt in dit rapport de onderstaande terminologie gebruikt:
- **niet verontreinigd** concentratie lager dan of gelijk aan de achtergrondwaarde;
- **licht verontreinigd** concentratie hoger dan de achtergrondwaarde, maar lager dan of gelijk aan de tussenwaarde;
- **matig verontreinigd** concentratie hoger dan de tussenwaarde, maar lager dan of gelijk aan de interventiewaarde;
- **sterk verontreinigd** concentratie hoger dan de interventiewaarde.

Specifiek voor verontreinigingen met zware metalen ten gevolge van zinkassen in projectgebied de Kempen zijn in de regeling uniforme saneringen terugsaneerwaarden vastgesteld voor wonen met moestuin (ABdK-M) en wonen met siertuin (ABdK-S). Deze normen zijn verruimd ten opzichte van de algemene terugsaneerwaarden zoals deze eerder in de bodemgebruikswaarden waren vastgelegd en die sinds 1 oktober 2008 zijn vervangen door de achtergrondwaarden (AW), maximale waarden voor wonen (MWW) en maximale waarden voor industrie (MWI) uit het besluit bodemkwaliteit.

Voor asbest is alleen een interventiewaarde vastgesteld, er is geen achtergrondwaarde vastgesteld. De interventiewaarde voor vaste bodem ligt op 100 mg/kgds (concentratie serpentijn plus 10 x concentratie amfibool). De interventiewaarde is gelijk aan de hergebruikswaarde voor asbest in puin.

5 RESULTATEN

5.1 Veldwerk grond

De grondmonsters zijn op 20 maart 2018 onafhankelijk van de opdrachtgever genomen door de heer J. Timmermans (erkend monsternemer SIKB 2001), daarbij geassisteerd door de heer I. in 't Hout. Voor een beschrijving van de opgeboorde grond ter plaatse wordt verwezen naar de boorstaten (bijlage 4). Bij geen van de monsters is een verdachte en/ of afwijkende geur waargenomen.

In de bovengrond van boring 101 is een zwakke bijmenging met baksteen aangetroffen. Zintuiglijk zijn geen bijmengingen met asbest aangetroffen in of op de bodem. Een onderzoek conform NEN5707 wordt, in lijn met deze norm, dan ook niet noodzakelijk geacht. In de resterende grondmonsters zijn geen bijmengingen aangetroffen welke kunnen duiden op de aanwezigheid van een bodemverontreiniging.

5.2 Aanpassing onderzoeksopzet

Op basis van de zintuiglijke waarnemingen is er geen noodzaak tot aanpassing van de geplande onderzoeksopzet gebleken.

5.3 Veldwerk grondwater

De peilbuis is op 20 maart 2018 geplaatst en voorgepompt. Het grondwater is op 27 maart 2018 nogmaals voorgepompt en vervolgens bemonsterd door de heer J. Timmermans (erkend monsternemer SIKB 2002). De in het veld bepaalde gegevens met betrekking tot het grondwater staan vermeld in het volgende overzicht:

Peilbuis nr.	Filterstelling (m-mv)	Datum	Gw-stand (m-mv)	pH	Ec (μS/cm)	Troebelheid (FTU)	Opmerkingen
101.1	2,80 – 1,80	27-03-2018	1,25	6.17	382	17.55	geen

Wanneer een watermonster troebel is (> 10 FTU), dus losgespoelde gronddeeltjes bevat, is er een kans dat er gronddeeltjes worden geanalyseerd in plaats van het grondwater. (An)organische stoffen (die zich hebben gehecht aan de gronddeeltjes) kunnen daardoor de analyseresultaten beïnvloeden.

5.4 Analyseresultaten

De resultaten van de analyses van de grondmengmonsters en het grondwatermonster zijn weergegeven in de tabellen. Tevens zijn de analyserapporten opgenomen in bijlage 5.

5.4.1 Grondmengmonsters

Van de grondmonsters zijn op basis van zintuiglijke waarnemingen twee mengmonsters samengesteld welke zijn onderzocht op de componenten uit het standaardpakket voor grond.

Mengmonster	Monsters (cm-mv)	Analyseresultaat	Bodemkwaliteit
bg (zwak baksteen)	101: 0-50	Cadmium > AW	Achtergrondwaarden
Bg (bruin)	101: 50-100, 102: 0-145, 103: 0-50, 104: 0-50	Zink > AW	Achtergrondwaarden

De zwak baksteenhoudende bovengrond is zeer licht verontreinigd met cadmium. De humushoudende boven-/ondergrond is licht verontreinigd met zink. Bij toetsing aan het Besluit bodemkwaliteit voldoet de kwaliteit van de bovengrond alsnog aan de Achtergrondwaarden, aangezien zowel het gehalte cadmium als het gehalte zink lager is dan 2x de achtergrondwaarden.

5.4.2 Grondwatermonsters

Het grondwater is onderzocht op de componenten uit het standaardpakket voor grondwater. In onderstaande tabel zijn de getoetste resultaten weergegeven.

Peilbuis	Filtertraject (m-mv)	Analysepakket	Analyseresultaat
101.1.1	2,80 – 1,80	NEN-pakket	Barium, nikkel > S

De lichte verhogingen met zware metalen kunnen worden beschouwd als diffuus verhoogde gehalten. Gelet op de beperkte overschrijding van de streefwaarde achten wij een nader onderzoek of het treffen van sanerende maatregelen niet noodzakelijk.

5.5 Infiltratie onderzoek

Op 20 maart 2018 is door de heer J. Timmermans van ons bureau een infiltratieonderzoek uitgevoerd, door middel van porchetproeven, ter bepaling van de doorlatendheid van de bodem boven de grondwaterstand. Uit het bodemonderzoek volgt dat de grondwaterstand ter plaatse circa 1,25 m-mv bedraagt. Een beschrijving van de opgeboorde grond ter plaatse is weergegeven op de boorstaten welke zijn bijgevoegd. Uit de boorstaten blijkt dat de toplaag van bodem (tot circa 1,0 m-mv) bestaat uit matige humeuze bruine grond. Daarna wordt zwak siltig geel/grijs zand aangetroffen.

Nabij peilbuis 101 is een boring geplaatst tot 0,9 m-mv (ca. 30 cm+gws) waarna de bodem circa 30 minuten is voorverzadigd. Na het voorverzadigen is de snelheid van daling van de waterstand bepaald, een overzicht van de metingen is bijgevoegd.

Proefnummer	Infiltratiesnelheid (m/dag)
PT1	1,52

De k-waarde bedraagt 1,52 m/dag. Dit komt overeen met het gemiddelde voor fijn zand (zie onderstaande tabel). In de Leidraad Riolering, C2200 Hydraulisch functioneren van regenwater-voorzieningen, is gesteld dat goed infiltreren mogelijk is wanneer de k-waarde van de bodem in het gebied minimaal 1 m/dag bedraagt.

Tabel: Infiltratiecapaciteit voor verschillende grondsoorten	Infiltratiecapaciteit	
Grondsoort waarop de infiltratievoorziening wordt geplaatst	mm/h (C)	m/dag (K)
Grof zand	500	10-50
Fijn zand	20	1-5
Leemachtig fijn zand	11	0,2-0,5
Lichte zwavel	10	0,02-0,2
Leem	2,1	0,01

De bepaalde infiltratiesnelheid is slechts een indicatie voor de werkelijke infiltratiesnelheid. De werkelijke infiltratie snelheid van een infiltratievoorziening kan maximaal een factor 10 afwijken. Voorts dient bij het ontwerp van een infiltratievoorziening rekening gehouden te worden met het dichtslibben van het horizontale vlak van de infiltratievoorziening zodat alleen nog infiltratie via de wanden plaatsvindt.

Foto van de onderzoekslocatie – 20 maart 2018

6 CONCLUSIES EN AANBEVELINGEN

Het onderzoek heeft betrekking op het terrein gelegen aan de Torrentinusstraat 6 te Gemert. Het doel van een verkennend bodemonderzoek is door een relatief geringe inspanning een inzicht te verkrijgen van de bodemgesteldheid. Uit het onderzoek kunnen de volgende conclusies worden getrokken:

1. De grond uit de zwak baksteenhoudende bovenlaag (0-0,5 m-mv) is licht verontreinigd met cadmium.
2. De humushoudende grond uit de boven-/onderlaag (0-1,45 m-mv) is licht verontreinigd met zink.
3. Het grondwater is licht verontreinigd met barium en nikkel.
4. De hypothese niet-verdachte locatie kan, voor het grondwater, worden aangenomen op basis van de onderzoeksresultaten.
5. De hypothese niet-verdachte locatie dient, voor de boven- en ondergrond, formeel te worden verworpen op basis van de onderzoeksresultaten.
6. De infiltratiewaarde (k-waarde) is vastgesteld op 1,52 m/dag.

Naar aanleiding van bovenstaande conclusies merken wij het volgende op:

1. Ons inziens behoeven er, op basis van de onderzoeksresultaten, geen restricties gesteld te worden aan aan- of verkoop van of aan toekomstige bouwactiviteiten op de onderzochte locatie.
2. De lichte verontreinigingen met cadmium en zink in de bovengrond vormen geen aanleiding tot het instellen van een nader onderzoek conform de Circulaire Bodemsanering [8]. De aanwezigheid van bovengenoemde componenten vormt, gezien de concentraties, vanuit milieuhygiënisch oogpunt, geen bezwaar.
3. Gelet op de aangetroffen concentratie aan barium en nikkel in het grondwater is het uitvoeren van een nader onderzoek naar de herkomst volgens de Circulaire Interventiewaarden Bodemsanering niet noodzakelijk. Aangezien direct contact met het grondwater niet te verwachten is blijft het risico uit oogpunt van volksgezondheid en milieuhygiëne beperkt. Het is echter raadzaam om geen freatisch grondwater te gebruiken voor consumptieve doeleinden, zoals het besproeien van gewassen en/of drenken van dieren.
4. Indien, bijvoorbeeld bij bouwactiviteiten, grond vrijkomt die op een andere locatie zal worden hergebruikt dan dient bepaald te worden wat de kwaliteit is in het kader van het besluit bodemkwaliteit.

TABELLEN

Archimil BV voert zijn bodemonderzoeken zorgvuldig en volgens de geldende normen uit. Elk bodemonderzoek is echter gebaseerd op een beperkt aantal grondboringen: ten opzichte van het totale bodemvolume is slechts een klein deel (chemisch) onderzocht. Het is dus mogelijk dat plaatselijk afwijkingen in de bodem voorkomen, of dat zich verontreinigende stoffen in de bodem bevinden die niet met dit onderzoek naar voren zijn gekomen.
Een bodemonderzoek is een momentopname en heeft een beperkte geldigheid: na monstername kan immers een nieuwe verontreiniging geïntroduceerd zijn, terwijl een mobiele verontreiniging zich misschien verplaatst.
Archimil BV acht zich dan ook niet aansprakelijk voor hieruit voortvloeiende schade of gevolgen van welke aard dan ook.

BoToVa T12 Toetsing Wbb grond

Projectnummer	2866r008
Projectnaam	vbo + inf torrentinusstraat
Ordernummer	
Datum monstername	20-03-2018
Monsternemer	Jan Timmermans
Certificaatnummer	2018041111
Startdatum	21-03-2018
Rapportagedatum	27-03-2018

Analyse	Eenheid	1	GSSD	Oordeel	RG	AW	T	I
Bodemtype correctie								
Organische stof		3,2						
Korrelgrootte < 2 µm (Lutum)		2						
Voorbehandeling								
Cryogeen malen AS3000		Uitgevoerd						
Bodemkundige analyses								
Droge stof	% (m/m)	86,2	86,2					
Organische stof	% (m/m) ds	3,2	3,2					
Gloeirest	% (m/m) ds	96,7						
Korrelgrootte < 2 µm (Lutum)	% (m/m) ds	<2,0	1,4					
Metalen								
Barium (Ba)	mg/kg ds	<20	54,25		20	190	555	920
Cadmium (Cd)	mg/kg ds	0,38	0,6199	*	0,2	0,6	6,8	13
Kobalt (Co)	mg/kg ds	<3,0	7,383	-	3	15	103	190
Koper (Cu)	mg/kg ds	11	21,85	-	5	40	115	190
Kwik (Hg)	mg/kg ds	<0,050	0,0498	-	0,05	0,15	18,1	36
Molybdeen (Mo)	mg/kg ds	<1,5	1,05	-	1,5	1,5	95,8	190
Nikkel (Ni)	mg/kg ds	<4,0	8,167	-	4	35	67,5	100
Lood (Pb)	mg/kg ds	24	36,96	-	10	50	290	530
Zink (Zn)	mg/kg ds	53	122	-	20	140	430	720
Minerale olie								
Minerale olie (C10-C12)	mg/kg ds	<3,0	6,563					
Minerale olie (C12-C16)	mg/kg ds	<5,0	10,94					
Minerale olie (C16-C21)	mg/kg ds	<5,0	10,94					
Minerale olie (C21-C30)	mg/kg ds	<11	24,06					
Minerale olie (C30-C35)	mg/kg ds	5,5	17,19					
Minerale olie (C35-C40)	mg/kg ds	<6,0	13,13					
Minerale olie totaal (C10-C40)	mg/kg ds	<35	76,56	-	35	190	2600	5000
Polychloorbifenylen, PCB								
PCB 28	mg/kg ds	<0,0010	0,0021					
PCB 52	mg/kg ds	<0,0010	0,0021					
PCB 101	mg/kg ds	<0,0010	0,0021					
PCB 118	mg/kg ds	<0,0010	0,0021					
PCB 138	mg/kg ds	<0,0010	0,0021					
PCB 153	mg/kg ds	<0,0010	0,0021					
PCB 180	mg/kg ds	<0,0010	0,0021					
PCB (som 7) (factor 0,7)	mg/kg ds	0,0049	0,0153	-	0,007	0,02	0,51	1
Polycyclische Aromatische Koolwaterstoffen, PAK								
Naftaleen	mg/kg ds	<0,050	0,035					
Fenanthreen	mg/kg ds	0,13	0,13					
Anthraceen	mg/kg ds	<0,050	0,035					
Fluorantheen	mg/kg ds	0,23	0,23					
Benzo(a)anthraceen	mg/kg ds	0,1	0,1					
Chryseen	mg/kg ds	0,17	0,17					
Benzo(k)fluorantheen	mg/kg ds	0,081	0,081					
Benzo(a)pyreen	mg/kg ds	0,11	0,11					
Benzo(ghi)peryleen	mg/kg ds	0,091	0,091					
Indeno(123-cd)pyreen	mg/kg ds	0,11	0,11					
PAK VROM (10) (factor 0,7)	mg/kg ds	1,1	1,092	-	0,35	1,5	20,8	40

Legenda

Nr.	Analytico-nr	Monster
1	10011751	101.1, 101: 0-50

Eindoordeel: Voldoet aan Achtergrondwaarde

Gebruikte afkortingen

-	kleiner dan of gelijk aan Achtergrondwaarde
*	groter dan Achtergrondwaarde
**	groter dan Tussenwaarde
***	groter dan Interventiewaarde

GSSD	Gestandaardiseerd gehalte
RG	Vereiste Rapportagegrens
AW	Achtergrondwaarde
T	Tussenwaarde
I	Interventiewaarde

Deze toetsing is uitgevoerd met behulp van BoToVa.

Zie voor info: http://www.rwsleefomgeving.nl/onderwerpen/bodem-ondergrond/bbk/instrumenten/botova/

N.B.: de vermelde tussenwaarde is door PAIS berekend en is niet afkomstig uit BoToVa

BoToVa T12 Toetsing Wbb grond

Projectnummer	2866r008
Projectnaam	vbo + inf torrentinusstraat
Ordernummer	
Datum monstername	20-03-2018
Monsternemer	Jan Timmermans
Certificaatnummer	2018041111
Startdatum	21-03-2018
Rapportagedatum	27-03-2018

Analyse	Eenheid	2	GSSD	Oordeel	RG	AW	T	I
Bodemtype correctie								
Organische stof		3,9						
Korrelgrootte < 2 µm (Lutum)		2						
Voorbehandeling								
Cryogeen malen AS3000		Uitgevoerd						
Bodemkundige analyses								
Droge stof	% (m/m)	94,4	94,4					
Organische stof	% (m/m) ds	3,9	3,9					
Gloeirest	% (m/m) ds	95,9						
Korrelgrootte < 2 µm (Lutum)	% (m/m) ds	<2,0	1,4					
Metalen								
Barium (Ba)	mg/kg ds	<20	54,25		20	190	555	920
Cadmium (Cd)	mg/kg ds	<0,20	0,2216	-	0,2	0,6	6,8	13
Kobalt (Co)	mg/kg ds	<3,0	7,383	-	3	15	103	190
Koper (Cu)	mg/kg ds	6,9	13,4	-	5	40	115	190
Kwik (Hg)	mg/kg ds	<0,050	0,0495	-	0,05	0,15	18,1	36
Molybdeen (Mo)	mg/kg ds	<1,5	1,05	-	1,5	1,5	95,8	190
Nikkel (Ni)	mg/kg ds	<4,0	8,167	-	4	35	67,5	100
Lood (Pb)	mg/kg ds	12	18,25	-	10	50	290	530
Zink (Zn)	mg/kg ds	75	169,8	*	20	140	430	720
Minerale olie								
Minerale olie (C10-C12)	mg/kg ds	<3,0	5,385					
Minerale olie (C12-C16)	mg/kg ds	<5,0	8,974					
Minerale olie (C16-C21)	mg/kg ds	<5,0	8,974					
Minerale olie (C21-C30)	mg/kg ds	13	33,33					
Minerale olie (C30-C35)	mg/kg ds	10	25,64					
Minerale olie (C35-C40)	mg/kg ds	<6,0	10,77					
Minerale olie totaal (C10-C40)	mg/kg ds	<35	62,82	-	35	190	2600	5000
Polychloorbifenylen, PCB								
PCB 28	mg/kg ds	<0,0010	0,0017					
PCB 52	mg/kg ds	<0,0010	0,0017					
PCB 101	mg/kg ds	<0,0010	0,0017					
PCB 118	mg/kg ds	<0,0010	0,0017					
PCB 138	mg/kg ds	<0,0010	0,0017					
PCB 153	mg/kg ds	<0,0010	0,0017					
PCB 180	mg/kg ds	<0,0010	0,0017					
PCB (som 7) (factor 0,7)	mg/kg ds	0,0049	0,0125	-	0,007	0,02	0,51	1
Polycyclische Aromatische Koolwaterstoffen, PAK								
Naftaleen	mg/kg ds	<0,050	0,035					
Fenanthreen	mg/kg ds	0,063	0,063					
Anthraceen	mg/kg ds	<0,050	0,035					
Fluorantheen	mg/kg ds	0,11	0,11					
Benzo(a)anthraceen	mg/kg ds	0,06	0,06					
Chryseen	mg/kg ds	0,076	0,076					
Benzo(k)fluorantheen	mg/kg ds	<0,050	0,035					
Benzo(a)pyreen	mg/kg ds	0,053	0,053					
Benzo(ghi)peryleen	mg/kg ds	<0,050	0,035					
Indeno(123-cd)pyreen	mg/kg ds	<0,050	0,035					
PAK VROM (10) (factor 0,7)	mg/kg ds	0,53	0,537	-	0,35	1,5	20,8	40

Legenda

Nr.	Analytico-nr	Monster
2	10011752	hum, 101: 50-100, 102: 0-50, 102: 50-100, 102: 100-145, 104: 0-50, 103: 0-50

Eindoordeel: Voldoet aan Achtergrondwaarde

Gebruikte afkortingen

-	kleiner dan of gelijk aan Achtergrondwaarde
*	groter dan Achtergrondwaarde
**	groter dan Tussenwaarde
***	groter dan Interventiewaarde

GSSD	Gestandaardiseerd gehalte
RG	Vereiste Rapportagegrens
AW	Achtergrondwaarde
T	Tussenwaarde
I	Interventiewaarde

Deze toetsing is uitgevoerd met behulp van BoToVa.

Zie voor info: http://www.rwsleefomgeving.nl/onderwerpen/bodem-ondergrond/bbk/instrumenten/botova/

N.B.: de vermelde tussenwaarde is door PAIS berekend en is niet afkomstig uit BoToVa

BoToVa T13 Toetsing Wbb grondwater (ondiep)

Projectnummer	2866r008
Projectnaam	vbo + inf torrentinusstraat
Ordernummer	
Datum monstername	27-03-2018
Monsternemer	Jan Timmermans
Certificaatnummer	2018045134
Startdatum	28-03-2018
Rapportagedatum	04-04-2018

Analyse	Eenheid	1	GSSD	Oordeel	RG	S	T	I
Metalen								
Barium (Ba)	µg/L	95	95	*	20	50	338	625
Cadmium (Cd)	µg/L	<0,20	0,14	-	0,2	0,4	3,2	6
Kobalt (Co)	µg/L	9,2	9,2	-	2	20	60	100
Koper (Cu)	µg/L	4,7	4,7	-	2	15	45	75
Kwik (Hg)	µg/L	<0,050	0,035	-	0,05	0,05	0,175	0,3
Molybdeen (Mo)	µg/L	<2,0	1,4	-	2	5	153	300
Nikkel (Ni)	µg/L	17	17	*	3	15	45	75
Lood (Pb)	µg/L	<2,0	1,4	-	2	15	45	75
Zink (Zn)	µg/L	22	22	-	10	65	433	800
Vluchtige Aromatische Koolwaterstoffen								
Benzeen	µg/L	<0,20	0,14	-	0,2	0,2	15,1	30
Tolueen	µg/L	<0,20	0,14	-	0,2	7	504	1000
Ethylbenzeen	µg/L	<0,20	0,14	-	0,2	4	77	150
o-Xyleen	µg/L	<0,10	0,07					
m,p-Xyleen	µg/L	<0,20	0,14					
Xylenen (som) factor 0,7	µg/L	0,21	0,21	-	0,2	0,2	35,1	70
BTEX (som)	µg/L	<0,90						
Naftaleen	µg/L	<0,020	0,014	-	0,02	0,01	35	70
Styreen	µg/L	<0,20	0,14	-	0,2	6	153	300
Vluchtige organische halogeenkoolwaterstoffen								
Dichloormethaan	µg/L	<0,20	0,14	-	0,2	0,01	500	1000
Trichloormethaan	µg/L	<0,20	0,14	-	0,2	6	203	400
Tetrachloormethaan	µg/L	<0,10	0,07	-	0,1	0,01	5	10
Trichlooretheen	µg/L	<0,20	0,14	-	0,2	24	262	500
Tetrachlooretheen	µg/L	<0,10	0,07	-	0,1	0,01	20	40
1,1-Dichloorethaan	µg/L	<0,20	0,14	-	0,2	7	454	900
1,2-Dichloorethaan	µg/L	<0,20	0,14	-	0,2	7	204	400
1,1,1-Trichloorethaan	µg/L	<0,10	0,07	-	0,1	0,01	150	300
1,1,2-Trichloorethaan	µg/L	<0,10	0,07	-	0,1	0,01	65	130
cis 1,2-Dichlooretheen	µg/L	<0,10	0,07					
trans 1,2-Dichlooretheen	µg/L	<0,10	0,07					
CKW (som)	µg/L	<1,6						
Tribroommethaan	µg/L	<0,20	0,14					630
Vinylchloride	µg/L	<0,10	0,07	-	0,2	0,01	2,5	5
1,1-Dichlooretheen	µg/L	<0,10	0,07	-	0,1	0,01	5	10
1,2-Dichloorethenen (Som) factor 0,7	µg/L	0,14	0,14	-	0,2	0,01	10	20
1,1-Dichloorpropaan	µg/L	<0,20	0,14					
1,2-Dichloorpropaan	µg/L	<0,20	0,14					
1,3-Dichloorpropaan	µg/L	<0,20	0,14					
Dichloorpropanen som factor 0.7	µg/L	0,42	0,42	-	0,6	0,8	40,4	80
Minerale olie								
Minerale olie (C10-C12)	µg/L	<10	7					
Minerale olie (C12-C16)	µg/L	19	19					
Minerale olie (C16-C21)	µg/L	<10	7					
Minerale olie (C21-C30)	µg/L	<15	10,5					
Minerale olie (C30-C35)	µg/L	<10	7					
Minerale olie (C35-C40)	µg/L	<10	7					
Minerale olie totaal (C10-C40)	µg/L	<50	35	-	50	50	325	600
Extra parameters								
som 16 aromatische oplosmiddelen	µg/L		0,77	Geen oordeel mogelijk				

Legenda

Nr.	Analytico-nr	Monster
1	10024682	1, 101-1: 180-280

Eindoordeel: Overschrijding Streefwaarde

Gebruikte afkortingen

-	kleiner dan of gelijk aan Streefwaarde
*	groter dan Streefwaarde
**	groter dan Tussenwaarde
***	groter dan Interventiewaarde

GSSD	Gestandaardiseerd gehalte
RG	Vereiste Rapportagegrens
S	Streefwaarde
T	Tussenwaarde
I	Interventiewaarde

Deze toetsing is uitgevoerd met behulp van BoToVa.
Zie voor info: http://www.rwsleefomgeving.nl/onderwerpen/bodem-ondergrond/bbk/instrumenten/botova/
N.B.: de vermelde tussenwaarde is door PAIS berekend en is niet afkomstig uit BoToVa

Locatie	Torrentinusstraat 6 Gemert
Projectnr.	2866R008
Gw-stand	125 cm-mv
Boringnr	PT1
Veldw.	J. Timmermans
Datum	20-03-18
Weer	zonnig, 2 °C
Boorgat	90 cm-mv
diameter	5,5 cm

Tijdstip	Tijdstip	waterstand	h	dt	log (h+r/2)	tana
0:00	**10:21**	0,0	88,20	0,00	1,95	
0:04	10:25	-45,3	42,90	240,00	1,65	-0,0013
0:07	10:28	-56,6	31,60	420,00	1,52	-0,0007
0:08	10:29	-60,0	28,20	480,00	1,47	-0,0008
0:09	10:30	-62,0	26,20	540,00	1,44	-0,0005
0:11	10:32	-66,4	21,80	660,00	1,37	-0,0006
0:13	10:34	-70,3	17,90	780,00	1,28	-0,0007
0:16	10:37	-74,5	13,70	960,00	1,18	-0,0006
0:19	10:40	-77,8	10,40	1140,00	1,07	-0,0006
0:30	10:51	-88,2	0,00	1800,00	0,14	-0,0011

Gedurende 1/2 uur 3x tot mv aangevuld met water
50 liter verzadigingswater toegevoegd

k=	**1,52**	**m/d**

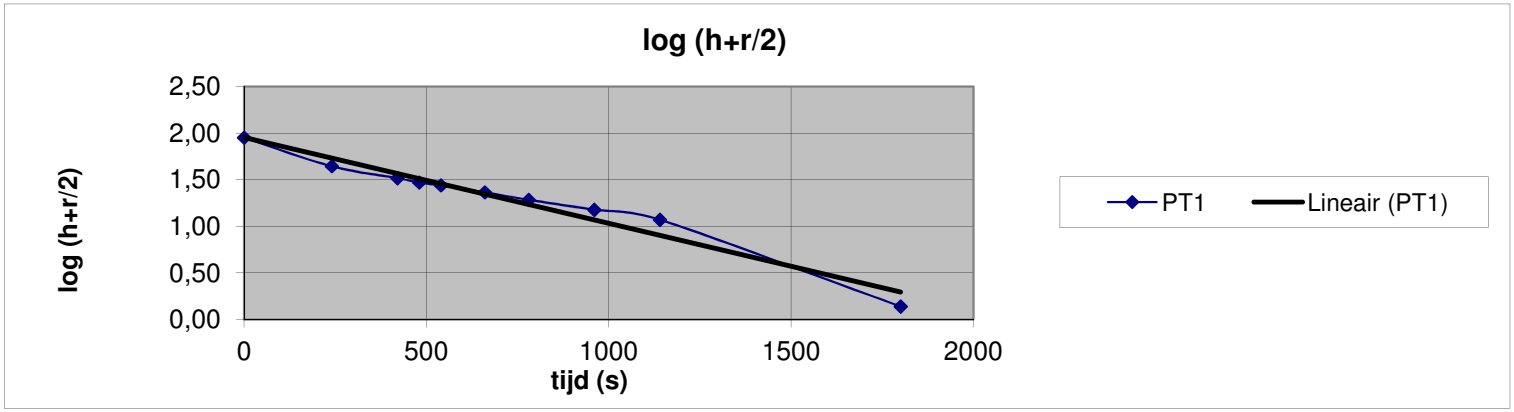

BIJLAGEN

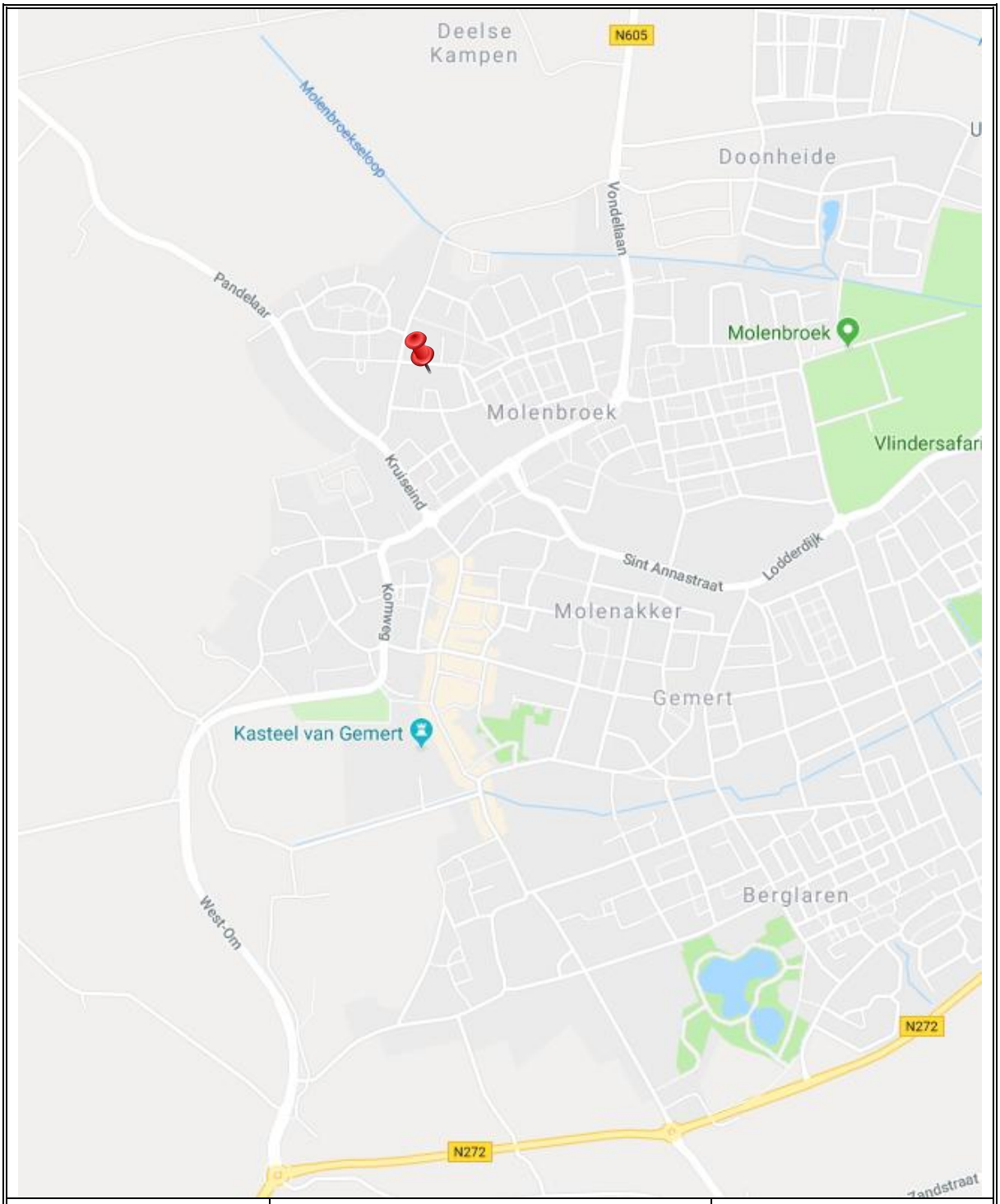

Archimil BV	OPDRACHTGEVER: 2866R008-2 Casper Kalb Projectaandrijving	bijlage 1 overzichtstekening
	WERK: Verkennend bodemonderzoek aan de Torrentinusstraat 6 te Gemert	Bron: GoogleMaps

bijlage 2
vooronderzoek

Overzicht informatiebronnen ten behoeve van het vooronderzoek (standaard)

Instantie	Informatiebron	Informatie
Opdrachtgever/Exploitant/Gebruiker	Geformuleerde opdracht (met kaartjes)	X
	Kadastrale kaarten en nummers	X
	Hinderwetvergunningen en milieuvergunningen	-
	Eigen bodemrapporten	-
	Foto's terrein/gebouwen	-
	Technische tekeningen/kaarten	-
	Specifieke bedrijfsarchieven	-
	Informatie voormalig/huidig/toekomstig gebruik.	X
Opdrachtnemer (ingenieursbureau)	Terreinbezoek/inspectie	X
	Foto's terrein/gebouwen	
Bevoegd gezag Wbb (gemeente/provincie)	GLOBIS/GIS-databestand	X
	Wbb-bodemrapportenarchief	X
Provincie	Archief grondwatervergunningen	-
Milieudienst/gemeente	Bodemrapportenarchief (niet-Wbb)	X
	Gemeentelijke bodemkwaliteitskaarten	X
	Hinderwetvergunningen en milieuvergunningen	X
	Aanvullende eisen standaard stoffen-pakket	X
	Informatie van milieu-ambtenaren	X
	Archief ondergrondse tanks	X
Gemeentelijke diensten	Archief bestemmingsplannen	-
	Bouwarchief	X
	Geo/Civieltechnisch archief	-
	Fotoarchief	-
Gemeentearchief	Oude luchtfoto's en andere foto's	X
	Topografische kaarten	X
	Zaken/verpondingsregisters	-
	Oude adres- en telefoonboeken	-
	Historische publicaties	X
Kadaster	Kadastrale kaarten en nummers.	X
	KLIC-melding	-
Topografische dienst	Stereoscopische luchtfoto's	-
	Andere luchtfoto's	X
Water-/Zuiveringsschap	Technische archieven	-
TNO	Geodatabestand (DINO)	-
	Geohydrologische archieven	X

bijlage 3
locatie en boringen

Legenda overzichtstekening

- klinkers
- tegels
- beton
- grind
- braakliggend
- asfalt
- gras/siertuin
- groenstrook
- puinverharding

- boring en peilbuis
- boring tot 200cm – m.v.
- boring tot 100 cm –m.v.
- boring tot 50 cm –m.v.
- boring nader onderzoek
- boring vorig onderzoek
- punt waterinfiltratie
- asbestgat met boring
- asbestgat 30x30x50 cm
- asbestsleuf 200x30x50 cm

— · · — · · — perceelsgrens

— - — - — onderzoekslocatie vooronderzoek

— — · — — · — onderzoekslocatie bodemonderzoek (geografisch besluitvormings gebied)

— — — — — — — toekomstige bebouwing

(H 1220) kadastrale aanduiding:
H = sectie
1220 = perceel nummer

14 bebouwing + huisnummer

N noordpijl

W grondwater

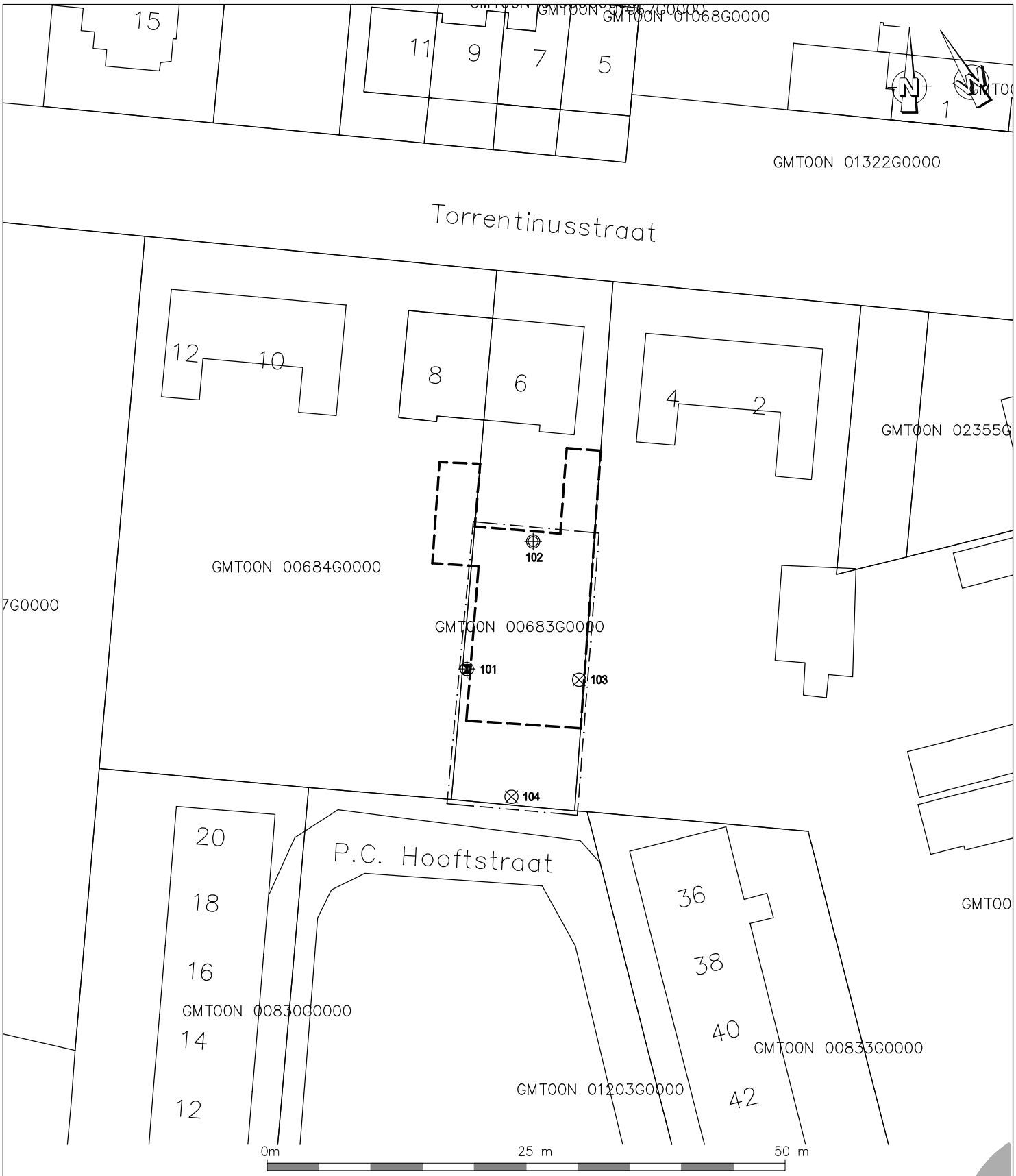

VERSIE WIJZIGING

archimil
ARCHITECTEN & MILIEU-ADVISEURS

ARCHIMIL
POSTBUS 136 5720 AC ASTEN
TEL. 0493-671818 FAX. 0493-671800
EMAIL: INFO@ARCHIMIL.NL

OPDRACHTGEVER:
De heer J. Donkers

PROJECT:
Verkennend bodemonderzoek
Torrentinusstraat 6 te Gemert

OMSCHRIJVING:
Werktekening

GET.: PH
GEZ.:
PROJECTLEIDER: B. vd. Bosch
WERKNR.: 2866R008

DATUM: 09-04-2018
SCHAAL: 1:500
FORMAAT: A4

Bodem & bouwstoffen

Overzicht situatie, boringen en peilbuizen

350

bijlage 4
boorstaten

101

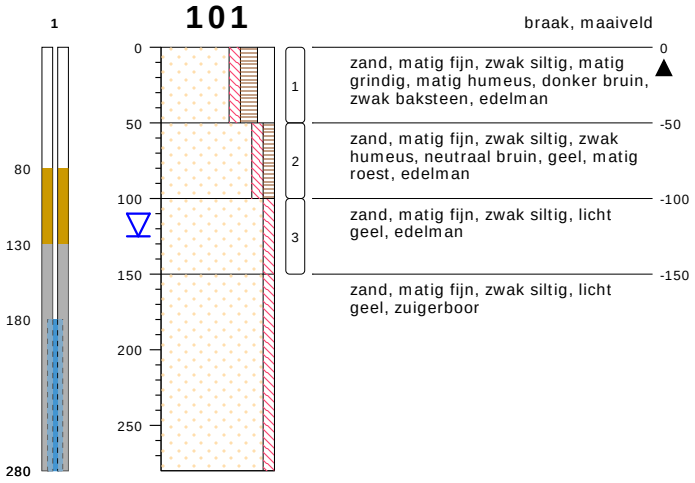

type **grondboring**
datum **20-03-2018**
boormeester **Veldwerker**

102

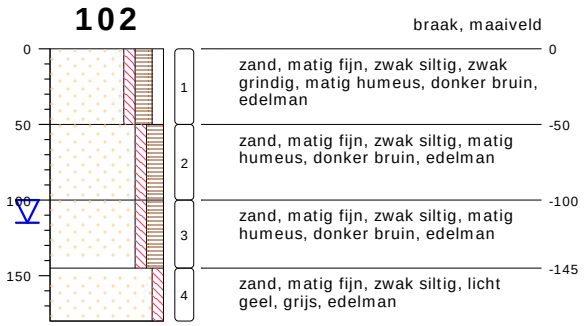

type **grondboring**
datum **20-03-2018**
boormeester **Veldwerker**

103

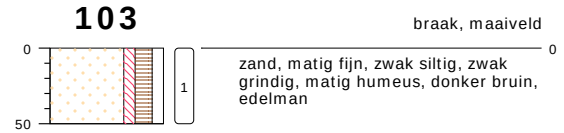

type **grondboring**
datum **20-03-2018**
boormeester **Veldwerker**

bodemprofielen **schaal 1:50**

onderzoek	**vbo + inf torrentinusstraat**
projectcode	**2866r008**
datum	**11-04-2018**
getekend conform	**NEN 5104**
pagina	**1 van 3**

104

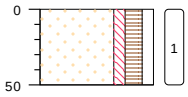

braak, maaiveld 0

zand, matig fijn, zwak siltig, zwak grindig, matig humeus, donker bruin, edelman

type **grondboring**
datum **20-03-2018**
boormeester **Veldwerker**

bodemprofielen **schaal 1:50**

onderzoek **vbo + inf torrentinusstraat**
projectcode **2866r008**
datum **11-04-2018**
getekend conform **NEN 5104**
pagina **2 van 3**

PEILBUIS

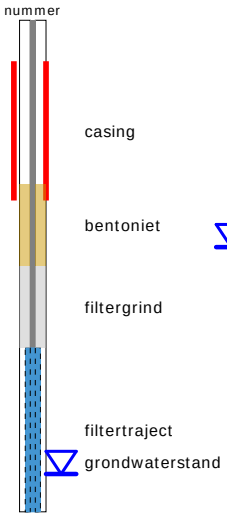

BORING

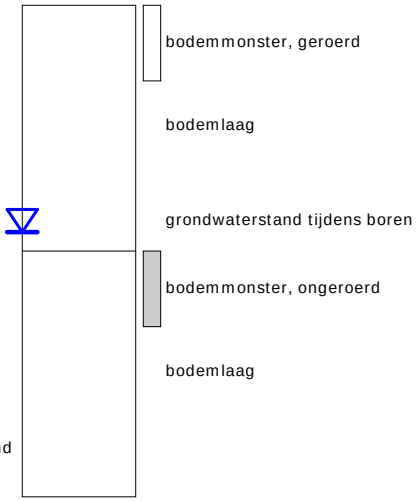

OLIE OP WATER REACTIE (OW)

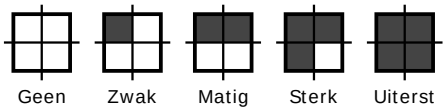

GEUR INTENSITEIT (GI)

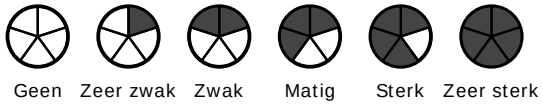

GRONDSOORTEN

- Grind, grindig (G,g)
- Zand, zandig (Z,z)
- Leem, siltig (L,s)
- Klei, kleiig (K,k)
- Veen, humeus (V,h)
- Slib

MATE VAN BIJMENGING

- zwak - (0-5%)
- matig - (5-15%)
- sterk - (15-50%)
- uiterst - (> 50%)

VERHARDINGEN

Asfalt, beton, klinkers, tegels
stelconplaat, ondoordringbare laag

GRADATIE ZAND

uf = uiterst fijn (63-105 um)
zf = zeer fijn (105-150 um)
mf = matig fijn (150-210 um)
mg = matig grof (210-300 um)
zg = zeer grof (300-420 um)
ug = uiterst grof (420-2000 um)

OVERIG

Bodemvreemde bestandsdelen aanwezig

Water

GRADATIE GRIND

f = fijn (2-5.6 mm)
mg = matig grof (5.6-16 mm)
zg = zeer grof (16-63 mm)

BESCHRIJVING BODEMLAAG

pid = Photo Ionisatie Detector
bv = bodemvocht
ow = olie op water

bijlage 5
analyseresultaten

eurofins | analytico®

Archimil B.V.
T.a.v. Bas van den Bosch
Postbus 136
5720 AC ASTEN

Analysecertificaat

Datum: 27-Mar-2018

Hierbij ontvangt u de resultaten van het navolgende laboratoriumonderzoek.

Certificaatnummer/Versie	2018041111/1
Uw project/verslagnummer	2866r008
Uw projectnaam	vbo + inf torrentinusstraat
Uw ordernummer	
Monster(s) ontvangen	21-Mar-2018

Dit certificaat mag uitsluitend in zijn geheel worden gereproduceerd.
De analyse resultaten hebben alleen betrekking op het beproefde object.

De grondmonsters worden tot 4 weken na datum ontvangst bewaard en watermonsters tot 2 weken na datum ontvangst. Zonder tegenbericht worden de monsters nadien afgevoerd.
Indien de monsters langer bewaard dienen te blijven verzoeken wij U dit exemplaar uiterlijk 1 werkdag voor afloop van de standaardbewaarperiode ondertekend aan ons te retourneren. Voor de kosten van het langer bewaren van monsters verwijzen wij naar de prijslijst.

Bewaren tot:
Datum: Naam: Handtekening:

Wij vertrouwen erop uw opdracht hiermee naar verwachting te hebben uitgevoerd, mocht U naar aanleiding van dit analysecertificaat nog vragen hebben verzoeken wij U contact op te nemen met de afdeling Verkoop en Advies.

Met vriendelijke groet,

Eurofins Analytico B.V.

Ing. A. Veldhuizen
Technical Manager

Eurofins Analytico B.V.

Gildeweg 42-46
3771 NB Barneveld
P.O. Box 459
3770 AL Barneveld NL

Tel. +31 (0)34 242 63 00
Fax +31 (0)34 242 63 99
E-mail info-env@eurofins.nl
Site www.eurofins.nl

BNP Paribas S.A. 227 9245 25
IBAN: NL71BNPA0227924525
BIC: BNPANL2A
KvK/CoC No. 09088623
BTW/VAT No. NL 8043.14.883.B01

Eurofins Analytico B.V. is ISO 14001: 2004 gecertificeerd door TÜV en erkend door het Vlaamse Gewest (OVAM en Dep. Omgeving), het Brusselse Gewest (BIM), het Waalse Gewest (DGRNE-OWD) en door de overheid van Luxemburg (MEV).

eurofins — analytico®

Analysecertificaat

Uw project/verslagnummer	2866r008	Certificaatnummer/Versie	2018041111/1
Uw projectnaam	vbo + inf torrentinusstraat	Startdatum	21-Mar-2018
Uw ordernummer		Rapportagedatum	27-Mar-2018/07:42
		Bijlage	A,B,C
Monsternemer	Jan Timmermans	Pagina	1/2
Monstermatrix	Grond (AS3000)		

	Analyse	Eenheid	1	2
	Voorbehandeling			
	Cryogeen malen AS3000		Uitgevoerd	Uitgevoerd
	Bodemkundige analyses			
S	Droge stof	% (m/m)	86.2	94.4
S	Organische stof	% (m/m) ds	3.2	3.9
	Gloeirest	% (m/m) ds	96.7	95.9
S	Korrelgrootte < 2 µm (Lutum)	% (m/m) ds	<2.0	<2.0
	Metalen			
S	Barium (Ba)	mg/kg ds	<20	<20
S	Cadmium (Cd)	mg/kg ds	0.38	<0.20
S	Kobalt (Co)	mg/kg ds	<3.0	<3.0
S	Koper (Cu)	mg/kg ds	11	6.9
S	Kwik (Hg)	mg/kg ds	<0.050	<0.050
S	Molybdeen (Mo)	mg/kg ds	<1.5	<1.5
S	Nikkel (Ni)	mg/kg ds	<4.0	<4.0
S	Lood (Pb)	mg/kg ds	24	12
S	Zink (Zn)	mg/kg ds	53	75
	Minerale olie			
	Minerale olie (C10-C12)	mg/kg ds	<3.0	<3.0
	Minerale olie (C12-C16)	mg/kg ds	<5.0	<5.0
	Minerale olie (C16-C21)	mg/kg ds	<5.0	<5.0
	Minerale olie (C21-C30)	mg/kg ds	<11	13
	Minerale olie (C30-C35)	mg/kg ds	5.5	10
	Minerale olie (C35-C40)	mg/kg ds	<6.0	<6.0
S	Minerale olie totaal (C10-C40)	mg/kg ds	<35	<35
	Polychloorbifenylen, PCB			
S	PCB 28	mg/kg ds	<0.0010	<0.0010
S	PCB 52	mg/kg ds	<0.0010	<0.0010
S	PCB 101	mg/kg ds	<0.0010	<0.0010
S	PCB 118	mg/kg ds	<0.0010	<0.0010

Nr.	Monsteromschrijving	Datum monstername	Monster nr.
1	101.1, 101: 0-50	20-Mar-2018	10011751
2	hum, 101: 50-100, 102: 0-50, 102: 50-100, 102: 100-145, 104: 0-50, 103: 0-50	20-Mar-2018	10011752

kwaliteitswaarborg bodembeheer SIKB

Q: door RvA geaccrediteerde verrichting
A: AP04 erkende verrichting
S: AS SIKB erkende verrichting
V: VLAREL erkende verrichting
M: MCERTS erkend

Dit certificaat mag uitsluitend in zijn geheel worden gereproduceerd.

Eurofins Analytico B.V.

Gildeweg 42-46
3771 NB Barneveld
P.O. Box 459
3770 AL Barneveld NL

Tel. +31 (0)34 242 63 00
Fax +31 (0)34 242 63 99
E-mail info-env@eurofins.nl
Site www.eurofins.nl

BNP Paribas S.A. 227 9245 25
IBAN: NL71BNPA0227924525
BIC: BNPANL2A
KvK/CoC No. 09088623
BTW/VAT No. NL 8043.14.883.B01

Eurofins Analytico B.V. is ISO 14001: 2004 gecertificeerd door TÜV en erkend door het Vlaamse Gewest (OVAM en Dep. Omgeving), het Brusselse Gewest (BIM), het Waalse Gewest (DGRNE-OWD) en door de overheid van Luxemburg (MEV).

TESTEN RvA L010

eurofins — analytico®

Analysecertificaat

Uw project/verslagnummer	2866r008	Certificaatnummer/Versie	2018041111/1
Uw projectnaam	vbo + inf torrentinusstraat	Startdatum	21-Mar-2018
Uw ordernummer		Rapportagedatum	27-Mar-2018/07:42
		Bijlage	A,B,C
Monsternemer	Jan Timmermans	Pagina	2/2
Monstermatrix	Grond (AS3000)		

	Analyse	Eenheid	1	2
S	PCB 138	mg/kg ds	<0.0010	<0.0010
S	PCB 153	mg/kg ds	<0.0010	<0.0010
S	PCB 180	mg/kg ds	<0.0010	<0.0010
S	PCB (som 7) (factor 0,7)	mg/kg ds	0.0049 [1)]	0.0049 [1)]
	Polycyclische Aromatische Koolwaterstoffen, PAK			
S	Naftaleen	mg/kg ds	<0.050	<0.050
S	Fenanthreen	mg/kg ds	0.13	0.063
S	Anthraceen	mg/kg ds	<0.050	<0.050
S	Fluorantheen	mg/kg ds	0.23	0.11
S	Benzo(a)anthraceen	mg/kg ds	0.10	0.060
S	Chryseen	mg/kg ds	0.17	0.076
S	Benzo(k)fluorantheen	mg/kg ds	0.081	<0.050
S	Benzo(a)pyreen	mg/kg ds	0.11	0.053
S	Benzo(ghi)peryleen	mg/kg ds	0.091	<0.050
S	Indeno(123-cd)pyreen	mg/kg ds	0.11	<0.050
S	PAK VROM (10) (factor 0,7)	mg/kg ds	1.1	0.53

Nr.	Monsteromschrijving	Datum monstername	Monster nr.
1	101.1, 101: 0-50	20-Mar-2018	10011751
2	hum, 101: 50-100, 102: 0-50, 102: 50-100, 102: 100-145, 104: 0-50, 103: 0-50	20-Mar-2018	10011752

kwaliteitswaarborg bodembeheer SIKB

Q: door RvA geaccrediteerde verrichting
A: AP04 erkende verrichting
S: AS SIKB erkende verrichting
V: VLAREL erkende verrichting
M: MCERTS erkend

Akkoord
Pr.coörd.
VA

Eurofins Analytico B.V.

Gildeweg 42-46
3771 NB Barneveld
P.O. Box 459
3770 AL Barneveld NL

Tel. +31 (0)34 242 63 00
Fax +31 (0)34 242 63 99
E-mail info-env@eurofins.nl
Site www.eurofins.nl

BNP Paribas S.A. 227 9245 25
IBAN: NL71BNPA0227924525
BIC: BNPANL2A
KvK/CoC No. 09088623
BTW/VAT No. NL 8043.14.883.B01

Dit certificaat mag uitsluitend in zijn geheel worden gereproduceerd.

Eurofins Analytico B.V. is ISO 14001: 2004 gecertificeerd door TÜV en erkend door het Vlaamse Gewest (OVAM en Dep. Omgeving), het Brusselse Gewest (BIM), het Waalse Gewest (DGRNE-OWD) en door de overheid van Luxemburg (MEV).

RvA TESTEN RvA L010

eurofins | analytico®

Bijlage (A) met deelmonsterinformatie behorende bij analysecertificaat 2018041111/1

Monster nr.	Boornr	Omschrijving	Van	Tot	Barcode	Monsteromschrijving
10011751	101		0	50	0535304503	101.1, 101: 0-50
10011752	101		50	100	0535304490	hum, 101: 50-100, 102: 0-50, 1(
10011752	104		0	50	0535304480	
10011752	103		0	50	0535304491	
10011752	102		0	50	0535304482	
10011752	102		50	100	0535304485	
10011752	102		100	145	0535304498	

Eurofins Analytico B.V.

Gildeweg 42-46
3771 NB Barneveld
P.O. Box 459
3770 AL Barneveld NL

Tel. +31 (0)34 242 63 00
Fax +31 (0)34 242 63 99
E-mail info-env@eurofins.nl
Site www.eurofins.nl

BNP Paribas S.A. 227 9245 25
IBAN: NL71BNPA0227924525
BIC: BNPANL2A
KvK/CoC No. 09088623
BTW/VAT No. NL 8043.14.883.B01

Eurofins Analytico B.V. is ISO 14001: 2004 gecertificeerd door TÜV en erkend door het Vlaamse Gewest (OVAM en Dep. Omgeving), het Brusselse Gewest (BIM), het Waalse Gewest (DGRNE-OWD) en door de overheid van Luxemburg (MEV).

Bijlage (B) met opmerkingen behorende bij analysecertificaat 2018041111/1

Opmerking 1)

De toetswaarde van de som is gelijk aan de sommatie van 0,7*RG

Eurofins Analytico B.V.

Gildeweg 42-46
3771 NB Barneveld
P.O. Box 459
3770 AL Barneveld NL

Tel. +31 (0)34 242 63 00
Fax +31 (0)34 242 63 99
E-mail info-env@eurofins.nl
Site www.eurofins.nl

BNP Paribas S.A. 227 9245 25
IBAN: NL71BNPA0227924525
BIC: BNPANL2A
KvK/CoC No. 09088623
BTW/VAT No. NL 8043.14.883.B01

Eurofins Analytico B.V. is ISO 14001: 2004 gecertificeerd door TÜV en erkend door het Vlaamse Gewest (OVAM en Dep. Omgeving), het Brusselse Gewest (BIM), het Waalse Gewest (DGRNE-OWD) en door de overheid van Luxemburg (MEV).

Bijlage (C) met methodeverwijzingen behorende bij analysecertificaat 2018041111/1

Analyse	Methode	Techniek	Methode referentie
Cryogeen malen AS3000	W0106	Voorbehandeling	Cf. AS3000
Droge Stof	W0104	Gravimetrie	Cf. pb 3010-2 en gw. NEN-EN 15934
Organische stof (gloeiverlies)	W0109	Gravimetrie	Cf. pb 3010-3 en cf. NEN 5754
Korrelgrootte < 2 µm (lutum)	W0171	Sedimentatie	Cf. pb 3010-4 en cf. NEN 5753
Barium (Ba)	W0423	ICP-MS	Cf. pb 3010-5 en cf. NEN-EN-ISO 17294-2
Cadmium (Cd)	W0423	ICP-MS	Cf. pb 3010-5 en cf. NEN-EN-ISO 17294-2
Kobalt (Co)	W0423	ICP-MS	Cf. pb 3010-5 en cf. NEN-EN-ISO 17294-2
Koper (Cu)	W0423	ICP-MS	Cf. pb 3010-5 en cf. NEN-EN-ISO 17294-2
Kwik (Hg)	W0423	ICP-MS	Cf. pb 3010-5 en cf. NEN-EN-ISO 17294-2
Molybdeen (Mo)	W0423	ICP-MS	Cf. pb 3010-5 en cf. NEN-EN-ISO 17294-2
Nikkel (Ni)	W0423	ICP-MS	Cf. pb 3010-5 en cf. NEN-EN-ISO 17294-2
Lood (Pb)	W0423	ICP-MS	Cf. pb 3010-5 en cf. NEN-EN-ISO 17294-2
Zink (Zn)	W0423	ICP-MS	Cf. pb 3010-5 en cf. NEN-EN-ISO 17294-2
Minerale Olie (C10-C40)	W0202	GC-FID	Cf. pb 3010-7 en gw. NEN-EN-ISO 16703
PCB (7)	W0271	GC-MS	Cf. pb 3010-8 en gw. NEN 6980
PAK som AS3000/AP04	W0271	GC-MS	Cf. pb. 3010-6 en gw. NEN-ISO 18287
PAK (10) (VROM)	W0271	GC-MS	Cf. pb. 3010-6 en gw. NEN-ISO 18287

Nadere informatie over de toegepaste onderzoeksmethoden alsmede een classificatie van de meetonzekerheid staan vermeld in ons overzicht "Specificaties analysemethoden", versie juni 2016.

eurofins | analytico®

Archimil B.V.
T.a.v. Bas van den Bosch
Postbus 136
5720 AC ASTEN

Analysecertificaat

Datum: 04-Apr-2018

Hierbij ontvangt u de resultaten van het navolgende laboratoriumonderzoek.

Certificaatnummer/Versie	2018045134/1
Uw project/verslagnummer	2866r008
Uw projectnaam	vbo + inf torrentinusstraat
Uw ordernummer	
Monster(s) ontvangen	28-Mar-2018

Dit certificaat mag uitsluitend in zijn geheel worden gereproduceerd.
De analyse resultaten hebben alleen betrekking op het beproefde object.

De grondmonsters worden tot 4 weken na datum ontvangst bewaard en watermonsters tot 2 weken na datum ontvangst. Zonder tegenbericht worden de monsters nadien afgevoerd.
Indien de monsters langer bewaard dienen te blijven verzoeken wij U dit exemplaar uiterlijk 1 werkdag voor afloop van de standaardbewaarperiode ondertekend aan ons te retourneren. Voor de kosten van het langer bewaren van monsters verwijzen wij naar de prijslijst.

Bewaren tot:
Datum: Naam: Handtekening:

Wij vertrouwen erop uw opdracht hiermee naar verwachting te hebben uitgevoerd, mocht U naar aanleiding van dit analysecertificaat nog vragen hebben verzoeken wij U contact op te nemen met de afdeling Verkoop en Advies.

Met vriendelijke groet,

Eurofins Analytico B.V.

Ing. A. Veldhuizen
Technical Manager

Eurofins Analytico B.V.

Gildeweg 42-46
3771 NB Barneveld
P.O. Box 459
3770 AL Barneveld NL

Tel. +31 (0)34 242 63 00
Fax +31 (0)34 242 63 99
E-mail info-env@eurofins.nl
Site www.eurofins.nl

BNP Paribas S.A. 227 9245 25
IBAN: NL71BNPA0227924525
BIC: BNPANL2A
KvK/CoC No. 09088623
BTW/VAT No. NL 8043.14.883.B01

Eurofins Analytico B.V. is ISO 14001: 2004 gecertificeerd door TÜV en erkend door het Vlaamse Gewest (OVAM en Dep. Omgeving), het Brusselse Gewest (BIM), het Waalse Gewest (DGRNE-OWD) en door de overheid van Luxemburg (MEV).

eurofins — analytico®

Analysecertificaat

Uw project/verslagnummer	2866r008	Certificaatnummer/Versie	2018045134/1
Uw projectnaam	vbo + inf torrentinusstraat	Startdatum	28-Mar-2018
Uw ordernummer		Rapportagedatum	04-Apr-2018/14:05
		Bijlage	A,B,C
Monsternemer	Jan Timmermans	Pagina	1/2
Monstermatrix	Water (AS3000)		

	Analyse	Eenheid	1	
	Metalen			
S	Barium (Ba)	µg/L	95	
S	Cadmium (Cd)	µg/L	<0.20	
S	Kobalt (Co)	µg/L	9.2	
S	Koper (Cu)	µg/L	4.7	
S	Kwik (Hg)	µg/L	<0.050	
S	Molybdeen (Mo)	µg/L	<2.0	
S	Nikkel (Ni)	µg/L	17	
S	Lood (Pb)	µg/L	<2.0	
S	Zink (Zn)	µg/L	22	
	Vluchtige Aromatische Koolwaterstoffen			
S	Benzeen	µg/L	<0.20	
S	Tolueen	µg/L	<0.20	
S	Ethylbenzeen	µg/L	<0.20	
S	o-Xyleen	µg/L	<0.10	
S	m,p-Xyleen	µg/L	<0.20	
S	Xylenen (som) factor 0,7	µg/L	0.21	1)
	BTEX (som)	µg/L	<0.90	
S	Naftaleen	µg/L	<0.020	
S	Styreen	µg/L	<0.20	
	Vluchtige organische halogeenkoolwaterstoffen			
S	Dichloormethaan	µg/L	<0.20	
S	Trichloormethaan	µg/L	<0.20	
S	Tetrachloormethaan	µg/L	<0.10	
S	Trichlooretheen	µg/L	<0.20	
S	Tetrachlooretheen	µg/L	<0.10	
S	1,1-Dichloorethaan	µg/L	<0.20	
S	1,2-Dichloorethaan	µg/L	<0.20	
S	1,1,1-Trichloorethaan	µg/L	<0.10	
S	1,1,2-Trichloorethaan	µg/L	<0.10	
S	cis 1,2-Dichlooretheen	µg/L	<0.10	

Nr.	Monsteromschrijving	Datum monstername	Monster nr.
1	1, 101-1: 180-280	27-Mar-2018	10024682

kwaliteitswaarborg bodembeheer SIKB

Q: door RvA geaccrediteerde verrichting
A: AP04 erkende verrichting
S: AS SIKB erkende verrichting
V: VLAREL erkende verrichting
M: MCERTS erkend

Dit certificaat mag uitsluitend in zijn geheel worden gereproduceerd.

Eurofins Analytico B.V.

Gildeweg 42-46
3771 NB Barneveld
P.O. Box 459
3770 AL Barneveld NL

Tel. +31 (0)34 242 63 00
Fax +31 (0)34 242 63 99
E-mail info-env@eurofins.nl
Site www.eurofins.nl

BNP Paribas S.A. 227 9245 25
IBAN: NL71BNPA0227924525
BIC: BNPANL2A
KvK/CoC No. 09088623
BTW/VAT No. NL 8043.14.883.B01

Eurofins Analytico B.V. is ISO 14001: 2004 gecertificeerd door TÜV en erkend door het Vlaamse Gewest (OVAM en Dep. Omgeving), het Brusselse Gewest (BIM), het Waalse Gewest (DGRNE-OWD) en door de overheid van Luxemburg (MEV).

TESTEN RvA L010

eurofins — analytico®

Analysecertificaat

Uw project/verslagnummer	2866r008	Certificaatnummer/Versie	2018045134/1
Uw projectnaam	vbo + inf torrentinusstraat	Startdatum	28-Mar-2018
Uw ordernummer		Rapportagedatum	04-Apr-2018/14:05
		Bijlage	A,B,C
Monsternemer	Jan Timmermans	Pagina	2/2
Monstermatrix	Water (AS3000)		

	Analyse	Eenheid	1
S	trans 1,2-Dichlooretheen	µg/L	<0.10
	CKW (som)	µg/L	<1.6
S	Tribroommethaan	µg/L	<0.20
S	Vinylchloride	µg/L	<0.10
S	1,1-Dichlooretheen	µg/L	<0.10
S	1,2-Dichloorethenen (Som) factor 0,7	µg/L	0.14 [1)]
S	1,1-Dichloorpropaan	µg/L	<0.20
S	1,2-Dichloorpropaan	µg/L	<0.20
S	1,3-Dichloorpropaan	µg/L	<0.20
S	Dichloorpropanen som factor 0.7	µg/L	0.42
	Minerale olie		
	Minerale olie (C10-C12)	µg/L	<10
	Minerale olie (C12-C16)	µg/L	19
	Minerale olie (C16-C21)	µg/L	<10
	Minerale olie (C21-C30)	µg/L	<15
	Minerale olie (C30-C35)	µg/L	<10
	Minerale olie (C35-C40)	µg/L	<10
S	Minerale olie totaal (C10-C40)	µg/L	<50

Nr.	Monsteromschrijving	Datum monstername	Monster nr.
1	1, 101-1: 180-280	27-Mar-2018	10024682

kwaliteitswaarborg bodembeheer SIKB

Q: door RvA geaccrediteerde verrichting
A: AP04 erkende verrichting
S: AS SIKB erkende verrichting
V: VLAREL erkende verrichting
M: MCERTS erkend

Akkoord
Pr.coörd.
VA

Eurofins Analytico B.V.

Gildeweg 42-46
3771 NB Barneveld
P.O. Box 459
3770 AL Barneveld NL

Tel. +31 (0)34 242 63 00
Fax +31 (0)34 242 63 99
E-mail info-env@eurofins.nl
Site www.eurofins.nl

BNP Paribas S.A. 227 9245 25
IBAN: NL71BNPA0227924525
BIC: BNPANL2A
KvK/CoC No. 09088623
BTW/VAT No. NL 8043.14.883.B01

Dit certificaat mag uitsluitend in zijn geheel worden gereproduceerd.

Eurofins Analytico B.V. is ISO 14001: 2004 gecertificeerd door TÜV en erkend door het Vlaamse Gewest (OVAM en Dep. Omgeving), het Brusselse Gewest (BIM), het Waalse Gewest (DGRNE-OWD) en door de overheid van Luxemburg (MEV).

RvA TESTEN RvA L010

eurofins | analytico®

Bijlage (A) met deelmonsterinformatie behorende bij analysecertificaat 2018045134/1

Monster nr.	Boornr	Omschrijving	Van	Tot	Barcode	Monsteromschrijving
10024682	1		180	280	0680313814	1, 101-1: 180-280
10024682	1		180	280	0680313863	
10024682	1		180	280	0800644828	

Eurofins Analytico B.V.

Gildeweg 42-46
3771 NB Barneveld
P.O. Box 459
3770 AL Barneveld NL

Tel. +31 (0)34 242 63 00
Fax +31 (0)34 242 63 99
E-mail info-env@eurofins.nl
Site www.eurofins.nl

BNP Paribas S.A. 227 9245 25
IBAN: NL71BNPA0227924525
BIC: BNPANL2A
KvK/CoC No. 09088623
BTW/VAT No. NL 8043.14.883.B01

Eurofins Analytico B.V. is ISO 14001: 2004 gecertificeerd door TÜV en erkend door het Vlaamse Gewest (OVAM en Dep. Omgeving), het Brusselse Gewest (BIM), het Waalse Gewest (DGRNE-OWD) en door de overheid van Luxemburg (MEV).

Bijlage (B) met opmerkingen behorende bij analysecertificaat 2018045134/1

Opmerking 1)

De toetswaarde van de som is gelijk aan de sommatie van 0,7*RG

Eurofins Analytico B.V.

Gildeweg 42-46
3771 NB Barneveld
P.O. Box 459
3770 AL Barneveld NL

Tel. +31 (0)34 242 63 00
Fax +31 (0)34 242 63 99
E-mail info-env@eurofins.nl
Site www.eurofins.nl

BNP Paribas S.A. 227 9245 25
IBAN: NL71BNPA0227924525
BIC: BNPANL2A
KvK/CoC No. 09088623
BTW/VAT No. NL 8043.14.883.B01

Eurofins Analytico B.V. is ISO 14001: 2004 gecertificeerd door TÜV en erkend door het Vlaamse Gewest (OVAM en Dep. Omgeving), het Brusselse Gewest (BIM), het Waalse Gewest (DGRNE-OWD) en door de overheid van Luxemburg (MEV).

Bijlage (C) met methodeverwijzingen behorende bij analysecertificaat 2018045134/1

Analyse	Methode	Techniek	Methode referentie
Aromaten (BTEXN)	W0254	HS-GC-MS	Cf. pb 3130-1
Barium (Ba)	W0421	ICP-MS	Cf. pb 3110-3 en cf. NEN-EN-ISO 17294-2
Cadmium (Cd)	W0421	ICP-MS	Cf. pb 3110-3 en cf. NEN-EN-ISO 17294-2
Kobalt (Co)	W0421	ICP-MS	Cf. pb 3110-3 en cf. NEN-EN-ISO 17294-2
Koper (Cu)	W0421	ICP-MS	Cf. pb 3110-3 en cf. NEN-EN-ISO 17294-2
Kwik (Hg)	W0421	ICP-MS	Cf. pb 3110-3 en cf. NEN-EN-ISO 17294-2
Molybdeen (Mo)	W0421	ICP-MS	Cf. pb 3110-3 en cf. NEN-EN-ISO 17294-2
Nikkel (Ni)	W0421	ICP-MS	Cf. pb 3110-3 en cf. NEN-EN-ISO 17294-2
Lood (Pb)	W0421	ICP-MS	Cf. pb 3110-3 en cf. NEN-EN-ISO 17294-2
Zink (Zn)	W0421	ICP-MS	Cf. pb 3110-3 en cf. NEN-EN-ISO 17294-2
Xylenen som AS3000	W0254	HS-GC-MS	Cf. pb 3130-1
Styreen	W0254	HS-GC-MS	Cf. pb 3130-1
VOCl (11)	W0254	HS-GC-MS	Cf. pb 3130-1
Tribroommethaan (Bromoform)	W0254	HS-GC-MS	Cf. pb 3130-1
Vinylchloride	W0254	HS-GC-MS	Cf. pb 3130-1
1,1-Dichlooretheen	W0254	HS-GC-MS	Cf. pb 3130-1
DiClEtheen som AS3000	W0254	HS-GC-MS	Cf. pb 3130-1
1,1-Dichloorpropaan	W0254	HS-GC-MS	Cf. pb 3130-1
1,2-Dichloorpropaan	W0254	HS-GC-MS	Cf. pb 3130-1
1,3-Dichloorpropaan	W0254	HS-GC-MS	Cf. pb 3130-1
DiChlprop. som AS3000	W0254	HS-GC-MS	Cf. pb 3130-1
Minerale olie (C10-C40)	W0215	GC-FID	Cf. pb 3110-5

Nadere informatie over de toegepaste onderzoeksmethoden alsmede een classificatie van de meetonzekerheid staan vermeld in ons overzicht "Specificaties analysemethoden", versie juni 2016.

Eurofins Analytico B.V.

Gildeweg 42-46
3771 NB Barneveld
P.O. Box 459
3770 AL Barneveld NL

Tel. +31 (0)34 242 63 00
Fax +31 (0)34 242 63 99
E-mail info-env@eurofins.nl
Site www.eurofins.nl

BNP Paribas S.A. 227 9245 25
IBAN: NL71BNPA0227924525
BIC: BNPANL2A
KvK/CoC No. 09088623
BTW/VAT No. NL 8043.14.883.B01

Eurofins Analytico B.V. is ISO 14001: 2004 gecertificeerd door TÜV en erkend door het Vlaamse Gewest (OVAM en Dep. Omgeving), het Brusselse Gewest (BIM), het Waalse Gewest (DGRNE-OWD) en door de overheid van Luxemburg (MEV).

bijlage 6
referenties

1. Nederlands Normalisatie-Instituut, *bodem-landbodem, onderzoeksstrategie voor het uitvoeren van vooronderzoek bij verkennend en nader onderzoek NEN 5725*, zonder plaats, december 2017.

2. Nederlands Normalisatie-instituut, *bodem-landbodem, Strategie voor het uitvoeren van verkennend bodemonderzoek – Onderzoek naar de milieuhygiënische kwaliteit van bodem en grond NEN 5740*:A1, februari 2016.

3. *Protocol 2001*, plaatsen van handboringen en peilbuizen, maken van boorbeschrijvingen, nemen van grondmonsters en waterpassen, SIKB versie 3.2, december 2013.

4. *Protocol 2002*, het nemen van grondwatermonsters, SIKB versie 4.0, december 2013.

5. *Leidraad Bodembescherming,* Den Haag, september 1990, (bijgewerkte uitgave).

6. Dienst Grondwaterverkenning TNO, *Grondwaterkaart van Nederland centrale slenk,* Delft/Oosterwolde, november 1983.

7. RIVM, *Aanpak van veldonderzoek bij gevallen van lokale bodemverontreiniging*, Den Haag, januari 1985 (Reeks Bodembescherming nr. 56).

8. Ministerie van VROM, *Circulaire bodemsanering 2013*, Den Haag, 2013.

9. Ministerie van VROM, *Besluit Bodemkwaliteit*, Den Haag, november 2007

10. Ministerie van VROM, *Regeling Bodemkwaliteit*, Den Haag, december 2007

11. Ministerie van VROM, *Besluit Uniforme Saneringen*, Den Haag, februari 2006